 **L'aire de loisirs de la Tonnelle est aménagée près de la source de la Berlande. Ce lieu de détente comprend un étang, un sentier botanique, un parcours sportif et un abri pour le pique-nique.**

Du parking, l'itinéraire monte vers le lotissement et tourne à droite sur le chemin du Chironnais qui mène au carrefour triangulaire du plan du Quérignon. Peu après une fosse de sédiments d'élevage traités, un barrage élevé, à gauche du chemin, retient un bassin d'eau d'irrigation à usage agricole.

De Montabert, un pittoresque chemin agrémenté de bambous traverse **la vallée de la Marseillaise** dont le nom intrigue : l'eau coule de la source de Marcillé !

Le sentier rocaillieux débouche à l'église de Saint-Génard où l'on croise l'itinéraire de Pouffonds "La Marseillaise" qui se dirige à droite vers le fond du parking.

**Elevée sur l'emplacement d'un lieu de culte de l'époque mérovingienne, l'église, du XI<sup>e</sup> siècle, au riche**

**décor sculpté, est typique du Pays Mellois : sa nef unique ouvre sur un chœur à travée droite et se termine par une abside ronde. Sur la façade, deux arcades aveugles entourent un beau portail. A l'intérieur deux enfeus se font face : l'un contient un gisant de chevalier vêtu de sa cote de mailles ; un second gisant est conservé au fond de la nef. Le cimetière attenant abrite quelques pierres tombales médiévales.**

L'itinéraire revient vers le bourg et tourne à droite à la Malvauderie. Le chemin, bordé de buis caractéristiques des terrains calcaires, conduit au **pont de la Bouquetterie**, autrefois rendez-vous des amoureux, et franchit **le ruisseau des Coudrières**.

Il débouche à la ferme du Marais de Mont et en longe les bâtiments. Traverser prudemment le carrefour de la route de Melle et poursuivre sur 1 km avant de s'engager, à gauche, sur **le chemin bordé de buis** qui rejoint Chancelée.









Laisser le hameau sur la gauche et, par les Robinières, redescendre vers **la vallée de la Berlande**, sur le territoire de Paizay-le-Tort. Tourner à gauche sur le bief du moulin Alexandre (ancienne pisciculture). Le premier chemin herbu épousa la courbe du méandre des Chaumes.

Après deux croisements, voici **le Chemin des Romains**, ancienne voie gallo-romaine de Poitiers à Saintes par Rom. Bientôt, le château de Melzéar est visible au nord-ouest.

Traverser la plaine jusqu'à la station de pompage d'irrigation et rejoindre Puy-Berland par un sentier herbeux. Le parcours sinue entre les maisons et l'atelier du mosaïste. Au bout de la rue, tourner à droite et à gauche pour emprunter un chemin qui descend à **la source de la Berlande et son lavoir**.

La randonnée monte à gauche en longeant **le clos des Nonnes**, ancien jardin de monastère, puis tourne à droite pour aller à Tournebride. On laisse à gauche **l'ancien monastère du Couvent de Puy-Berland** (propriété privée) et son pigeonnier et un chemin herbeux nous ramène au point de départ.



 Patrimoine bâti	 Point de vue
 Aire de pique-nique	 Patrimoine naturel
 Traversée de route	
<b>Code du Balisage</b>	
 Continuez	 Mauvaise direction
 Changez de direction	

# SAINT-GÉNARD

*Vous découvrirez au cours de ce circuit :*

- **l'aire de loisirs de la Tonnelle avec l'étang communal ;**
  - les vallées boisées des Coudrières, de la Marseillaise et de la Berlande ;
  - l'église de Saint-Génard et son cimetière ;
    - des chemins bordés de buis ;
    - le pont de la Bouquetterie ;
  - l'ancienne pisciculture du moulin Alexandre ;
- **le Chemin des Romains, ancienne voie romaine ;**
  - l'atelier d'un mosaïste ;
  - la source et le lavoir de la Berlande ;
  - le pigeonnier du Couvent de Puy-Berland.

*Construit sur les vestiges d'une ancienne villa gallo-romaine remplacée par une demeure féodale, le monastère de Puy-Berland - dit le Couvent - fut fondé en 1649 par Madame de Cérés qui avait renié sa foi protestante. Il compta jusqu'à 80 religieuses ; à la Révolution, elles n'étaient plus que 15 qui enseignaient aux jeunes filles nobles et bourgeoises et accueillaient des dames âgées ou isolées. Le retable de l'ancienne église du monastère constitue le plus bel ornement de l'église de Tillou et la face sud du jubé (ou "grande grille du cœur") a été léguée à l'hospice de Melle qui l'a utilisé comme porte de sa chapelle.*



- © Comité Départemental des Deux-Sèvres de la Randonnée Pédestre
- Comité Départemental de Tourisme en Deux-Sèvres  
[www.deux-sevres.com/cdt79/](http://www.deux-sevres.com/cdt79/)  
Tél. 05 49 77 87 79
- Commune de Saint-Génard

*Cette fiche est éditée par le Conseil Général des Deux-Sèvres en conformité avec les dispositions de la charte qualité "Randonnée en Deux-Sèvres".*

Tél. 05 49 06 77 65

Info79 - Melle - 05 49 29 03 88

# SAINT-GÉNARD



## Les trois rivières

*La Berlande, la Marseillaise et le ruisseau des Coudrières entaillent le plateau mellois que parcourt le chemin des Romains.*

Accès : 7 km au sud de Melle

Départ : aire de la Tonnelle à 500 m au sud du bourg

Distance : 11 km

Durée : 2 h 45

Balisage : jaune

**Rando** pédestre  
en Deux-Sèvres